

SUBSISTEMA DE PREPARATORIA ABIERTA Y TELEBACHILLERATO DEL ESTADO DE CHIHUAHUA

Estado de Resultados del 01/Enero/2023 al 31/Marzo/2023

Ingresos

FEDERAL	11,316,960.00
Total INGRESOS Y OTROS BENEFICIOS	11,316,960.00
Total Ingresos	11,316,960.00

Egresos

GASTOS Y OTRAS PERDIDAS

REMUNERACIONES AL PERSONAL:

SUELDO	6,862,874.72
GRATIFICACION ANUAL	3,398.94
DESPENSA	302,018.46
MATERIAL DIDACTICO	250,544.80
BONO DE EFICIENCIA	28,904.65
COMPENSACION POR ACTUACION	164,280.68
DIAS DESCANSO OBLIGATORIO	39,673.96


GASTO OPERATIVO

MATERIAL DE LIMPIEZA	0.00
REFACCIONES Y ACCESORIOS MENORES DE OFICINAS	0.00
OTROS MATERIALES Y ARTÍCULOS DE CONSTRUCCIÓN	0.00


Total GASTOS COMUNITARIOS 7,651,696.20

Total Egresos 7,651,696.20

Utilidad (o Pérdida) 3,665,263.80



M.C. SOCORRO OLIVAS LOYA
DIRECTOR GENERAL



C.P. VIENA GEORGINA COVARRUBIAS ORDOÑEZ
JEFA DE DEPARTAMENTO DE RECURSOS FINANCIEROS



MTRA. ALMENDRA DEL CARMEN PIÑÓN CANO
DIRECTORA ADMINISTRATIVA





ESTADO LIBRE Y SOBERANO
DE CHIHUAHUA
SECRETARÍA DE EDUCACIÓN Y DEPORTE
SUBSISTEMA DE PREPARATORIA ABIERTA
Y TELEBACHILLERATO
DEL ESTADO DE CHIHUAHUA


SUBSISTEMA DE PREPARATORIA ABIERTA Y TELEBACHILLERATO DEL ESTADO DE CHIHUAHUA

Posición Financiera, Balance General del 01/Enero/2023 al 31/Marzo/2023

ACTIVO		PASIVO	
ACTIVO		PASIVO CIRCULANTE	
ACTIVO CIRCULANTE		CUENTAS POR PAGAR A CORTO PLAZO	-
CONCENTRADORA DE INGRESOS FEDERALES	4,913,660.29	RETENCIONES Y CONTRIBUCIONES POR PAGAR A CORTO PLAZO	1,248,396.49
		OTRAS CUENTAS POR PAGAR A CORTO PLAZO	-
<i>Total ACTIVO CIRCULANTE</i>	4,913,660.29		
ACTIVO NO CIRCULANTE		<i>Total CUENTAS POR PAGAR A CORTO PLAZO</i>	1,248,396.49
		<i>Total PASIVO CIRCULANTE</i>	1,248,396.49
MOBILIARIO Y EQUIPO DE ADMINISTRACION	0.00	SUMA DEL PASIVO	1,248,396.49
EQUIPO DE TRANSPORTE	0.00		
ACTIVOS INTANGIBLES	0.00	CAPITAL	
DEPRECIACION, DTERIORO Y AMORT. ACUMU. DE BIENES	0.00	HACIENDA PUBLICA/ PATRIMONIO CONTRIBUIDO	-
		HACIENDA PUBLICA/ PATRIMONIO GENERADO	-
<i>Total ACTIVO NO CIRCULANTE</i>	0.00	Utilidad o Pérdida del Ejercicio	3,665,263.80
		SUMA DEL CAPITAL	3,665,263.80
<i>Total ACTIVO</i>	4,913,660.29	SUMA DEL PASIVO Y CAPITAL	4,913,660.29
SUMA DEL ACTIVO	4,913,660.29		


 M.C. SOCORRO OLIVAS LOYA
 DIRECTOR GENERAL


 MTRA. ALMENDRA DEL CARMEN PIÑON CANO
 DIRECTORA ADMINISTRATIVA


 C.P. VIENA GEORGINA COVARRUBIAS ORDONEZ
 JEFA DE DEPARTAMENTO DE RECURSOS FINANCIEROS



ESTADO LIBRE Y SOBERANO
 DE CHIHUAHUA
 SECRETARÍA DE EDUCACIÓN Y DEPORTE
 SUBSISTEMA DE PREPARATORIA ABIERTA
 Y TELEBACHILLERATO
 DEL ESTADO DE CHIHUAHUA

DESTINO DE LOS RECURSOS FEDERALES QUE RECIBEN UNIVERSIDADES E INSTITUCIONES DE EDUCACIÓN MEDIA SUPERIOR Y SUPERIOR
 En términos del artículo 37, fracción I del Decreto de Presupuesto de Egresos de la Federación para el Ejercicio Fiscal 2023
 Programas y cumplimiento de metas
 Cifras acumuladas desde enero al periodo que se reporta

Fracción I
Programas a los que se destinan los recursos y el cumplimiento de las metas correspondientes

Universidad / Institución	Programa	Gasto Ejercicio (Millones de pesos)			Metas alcanzadas al período enero-marzo	
		Enero-enero	Enero-febrero	Enero-marzo	Metas alcanzadas al período enero-marzo	Metas programadas enero-marzo
Subsistema de Preparatoria Abierta y Telebachillerato del Estado de Chihuahua	Telebachillerato Comunitario Federal	2,553,216.27	5,104,445.04	7,651,696.20	1719 Alumnos de nuevo ingreso	1719 Alumnos de nuevo ingreso
					En este trimestre no se reportan alumnos de nuevo ingreso.	En este trimestre no se reportan alumnos de nuevo ingreso.

Se envían anexo a este informe, los estados de situación financiera, analítico, así como el de origen y aplicación de recursos públicos federales.

Observaciones: La información se refiere a los 129 Centros de Telebachilleratos Comunitarios que operaron en el periodo de enero a marzo del ejercicio 2023 en el Estado de Chihuahua.

Certifico que los documentos originales que amparan esta relación se encuentran en el archivo de la Institución, fueron debidamente requisitados conforme a la normalidad vigente y que fueron aplicados al proyecto arriba mencionado.

Responsable del Proyecto.


 M.C. Socorro Olivas Loya
 Director General

Sello Dependencia

Vo. Bo.


 Mtra. Almendra del Carmen Pifion Cano
 Directora Administrativa



ESTADO LIBRE Y SOBERANO
 DE CHIHUAHUA
 SECRETARÍA DE EDUCACIÓN Y DEPORTE
 SUBSISTEMA DE PREPARATORIA ABIERTA
 Y TELEBACHILLERATO
 DEL ESTADO DE CHIHUAHUA

DESTINO DE LOS RECURSOS FEDERALES QUE RECIBEN UNIVERSIDADES E INSTITUCIONES DE EDUCACIÓN MEDIA SUPERIOR Y SUPERIOR

En términos del artículo 37, fracción II del Decreto de Presupuesto de Egresos de la Federación para el Ejercicio Fiscal 2023

Costo de la plantilla de personal

Cifras acumuladas desde enero al período que se reporta

Universidad / Institución		Categoría	Tipo de personal / personal 1 /	Costo unitario bruto (pesos)			Número de plazas			Responsabilidad ad labora l		Ubicación	Costo total de la plantilla (Pesos)		
				Febrero	Marzo	Enero	Febrero	Marzo	Enero				Febrero	Marzo	Enero
				Enero	Febrero	Marzo	Enero	Febrero	Marzo	Febrero	Marzo		Enero	Febrero	Marzo
8003 Panatlahci	30	Director III		9,294.97	9,294.97	9,294.97	1	1	1	1	Responsable	Bocoyuca	9,294.97	9,294.97	27,884.91
8003 Panatlahci	20	Docente III		6,196.64	6,196.64	1,239.31	1	1		1	Docente	Bocoyuca	6,196.64	6,196.64	13,632.59
8003 Panatlahci	20	Docente III		6,196.64	6,196.64	6,196.64	1	1	1	1	Docente	Bocoyuca	6,196.64	6,196.64	18,589.92
8004 San José Guacayao	30	Director III		9,294.97	9,294.97	9,294.97	1	1	1	1	Responsable	Bocoyuca	9,294.97	9,294.97	27,884.91
8004 San José Guacayao	20	Docente III		6,196.64	6,196.64	6,196.64	1	1	1	1	Docente	Bocoyuca	6,196.64	6,196.64	18,589.92
8004 San José Guacayao	20	Docente III		6,196.64	6,196.64	6,196.64	1	1	1	1	Docente	Bocoyuca	6,196.64	6,196.64	18,589.92
8005 Las Chihuacas	30	Director III		9,294.97	9,294.97	9,294.97	1	1	1	1	Responsable	Chilnippas	9,294.97	9,294.97	27,884.91
8005 Las Chihuacas	20	Docente III		6,196.64	6,196.64	6,196.64	1	1	1	1	Docente	Chilnippas	6,196.64	6,196.64	18,589.92
8005 Las Chihuacas	20	Docente III		6,196.64	6,196.64	6,196.64	1	1	1	1	Docente	Chilnippas	6,196.64	6,196.64	18,589.92
8007 Chiguifica	30	Director III		9,294.97	9,294.97	9,294.97	1	1	1	1	Responsable	Guachochi	9,294.97	9,294.97	27,884.91
8007 Chiguifica	20	Docente III		6,196.64	6,196.64	6,196.64	1	1	1	1	Docente	Guachochi	6,196.64	6,196.64	18,589.92
8007 Chiguifica	20	Docente III		6,196.64	6,196.64	6,196.64	1	1	1	1	Docente	Guachochi	6,196.64	6,196.64	18,589.92
8008 Huichabaoachi	30	Director III		9,294.97	9,294.97	9,294.97	1	1	1	1	Responsable	Guachochi	9,294.97	9,294.97	27,884.91
8008 Huichabaoachi	20	Docente III		6,196.64	6,196.64	6,196.64	1	1	1	1	Docente	Guachochi	6,196.64	6,196.64	18,589.92
8008 Huichabaoachi	20	Docente III		6,196.64	6,196.64	6,196.64	1	1	1	1	Docente	Guachochi	6,196.64	6,196.64	18,589.92
8009 Laguna de Aboreachi	30	Director III		9,294.97	9,294.97	9,294.97	1	1	1	1	Responsable	Guachochi	9,294.97	9,294.97	27,884.91
8009 Laguna de Aboreachi	20	Docente III		6,196.64	6,196.64	6,196.64	1	1	1	1	Docente	Guachochi	6,196.64	6,196.64	18,589.92
8009 Laguna de Aboreachi	20	Docente III		6,196.64	6,196.64	6,196.64	1	1	1	1	Docente	Guachochi	6,196.64	6,196.64	18,589.92
8009 Laguna de Aboreachi	20	Docente III		6,196.64	6,196.64	6,196.64	1	1	1	1	Docente	Guachochi	6,196.64	6,196.64	18,589.92
8009 Laguna de Aboreachi	20	Docente III		6,196.64	6,196.64	6,196.64	1	1	1	1	Docente	Guachochi	6,196.64	6,196.64	18,589.92
8010 Agua Amarilla	20	Docente III		-	-	3,098.32	1	1	1	1	Docente	Guachochi	-	3,098.32	3,098.32
8010 Agua Amarilla	20	Docente III		6,196.64	6,196.64	6,196.64	1	1	1	1	Docente	Guadalupe Y Calvo	6,196.64	6,196.64	18,589.92
8010 Agua Amarilla	20	Docente III		6,196.64	6,196.64	7,745.81	1	1	1	1	Docente	Guadalupe Y Calvo	6,196.64	7,745.81	20,139.09
80100 Agua Escondida	30	Director III		9,294.97	9,294.97	9,294.97	1	1	1	1	Responsable	Guadalupe Y Calvo	9,294.97	9,294.97	27,884.91
80100 Agua Escondida	20	Docente III		6,196.64	6,196.64	6,196.64	1	1	1	1	Docente	Guadalupe Y Calvo	6,196.64	6,196.64	18,589.92
80100 Agua Escondida	20	Docente III		6,196.64	6,196.64	6,196.64	1	1	1	1	Docente	Guadalupe Y Calvo	6,196.64	6,196.64	18,589.92
80102 La Caseta	30	Director III		9,294.97	9,294.97	9,294.97	1	1	1	1	Responsable	Guadalupe Y Calvo	9,294.97	9,294.97	27,884.91
80102 La Caseta	20	Docente III		6,196.64	6,196.64	6,196.64	1	1	1	1	Docente	Guadalupe Y Calvo	6,196.64	6,196.64	18,589.92
80102 La Caseta	20	Docente III		6,196.64	6,196.64	6,196.64	1	1	1	1	Docente	Guadalupe Y Calvo	6,196.64	6,196.64	18,589.92
80103 San Pedro Chihahu	30	Director III		9,294.97	9,294.97	9,294.97	1	1	1	1	Responsable	Guadalupe Y Calvo	9,294.97	9,294.97	27,884.91
80103 San Pedro Chihahu	20	Docente III		6,196.64	6,196.64	6,196.64	1	1	1	1	Docente	Guadalupe Y Calvo	6,196.64	6,196.64	18,589.92
80103 San Pedro Chihahu	20	Docente III		6,196.64	6,196.64	6,196.64	1	1	1	1	Docente	Guadalupe Y Calvo	6,196.64	6,196.64	18,589.92
80104 Mesa de la Cruz	30	Director III		9,294.97	9,294.97	9,294.97	1	1	1	1	Responsable	Guadalupe Y Calvo	9,294.97	9,294.97	27,884.91
80104 Mesa de la Cruz	20	Docente III		6,196.64	6,196.64	6,196.64	1	1	1	1	Docente	Guadalupe Y Calvo	6,196.64	6,196.64	18,589.92
80104 Mesa de la Cruz	20	Docente III		6,196.64	6,196.64	6,196.64	1	1	1	1	Docente	Guadalupe Y Calvo	6,196.64	6,196.64	18,589.92
80105 Chihahu	30	Director III		9,294.97	9,294.97	9,294.97	1	1	1	1	Responsable	Guadalupe Y Calvo	9,294.97	9,294.97	27,884.91
80105 Chihahu	20	Docente III		6,196.64	6,196.64	6,196.64	1	1	1	1	Docente	Guadalupe Y Calvo	6,196.64	6,196.64	18,589.92
80106 Las Yerbillas	30	Director III		9,294.97	9,294.97	9,294.97	1	1	1	1	Responsable	Guadalupe Y Calvo	9,294.97	9,294.97	27,884.91
80106 Las Yerbillas	20	Docente III		6,196.64	6,196.64	6,196.64	1	1	1	1	Docente	Guadalupe Y Calvo	6,196.64	6,196.64	18,589.92
80106 Las Yerbillas	20	Docente III		6,196.64	6,196.64	6,196.64	1	1	1	1	Docente	Guadalupe Y Calvo	6,196.64	6,196.64	18,589.92
80107 Ojuelos	30	Director III		9,294.97	9,294.97	9,294.97	1	1	1	1	Responsable	Guadalupe Y Calvo	9,294.97	9,294.97	27,884.91
80107 Ojuelos	20	Docente III		6,196.64	6,196.64	6,196.64	1	1	1	1	Docente	Guadalupe Y Calvo	6,196.64	6,196.64	18,589.92
80107 Ojuelos	20	Docente III		6,196.64	6,196.64	6,196.64	1	1	1	1	Docente	Guadalupe Y Calvo	6,196.64	6,196.64	18,589.92
80109 Pie de la Cuesta	30	Director III		9,294.97	9,294.97	9,294.97	1	1	1	1	Responsable	Guadalupe Y Calvo	9,294.97	9,294.97	27,884.91
80109 Pie de la Cuesta	20	Docente III		6,196.64	6,196.64	6,196.64	1	1	1	1	Docente	Guadalupe Y Calvo	6,196.64	6,196.64	18,589.92
80109 Pie de la Cuesta	20	Docente III		6,196.64	6,196.64	6,196.64	1	1	1	1	Docente	Guadalupe Y Calvo	6,196.64	6,196.64	18,589.92
80111 Bumbachilos	30	Director III		9,294.97	9,294.97	9,294.97	1	1	1	1	Responsable	Guadalupe Y Calvo	9,294.97	9,294.97	27,884.91
80111 Bumbachilos	20	Docente III		6,196.64	6,196.64	6,196.64	1	1	1	1	Docente	Guadalupe Y Calvo	6,196.64	6,196.64	18,589.92
80111 Bumbachilos	20	Docente III		6,196.64	6,196.64	6,196.64	1	1	1	1	Docente	Guadalupe Y Calvo	6,196.64	6,196.64	18,589.92
80111 Montierde	30	Director III		9,294.97	9,294.97	9,294.97	1	1	1	1	Responsable	Guadalupe Y Calvo	9,294.97	9,294.97	27,884.91
80111 Montierde	20	Docente III		6,196.64	6,196.64	6,196.64	1	1	1	1	Docente	Guadalupe Y Calvo	6,196.64	6,196.64	18,589.92
80111 Montierde	20	Docente III		6,196.64	6,196.64	6,196.64	1	1	1	1	Docente	Guadalupe Y Calvo	6,196.64	6,196.64	18,589.92
80113 Agua Caliente	30	Director II		8,124.76	8,124.76	8,124.76	1	1	1	1	Responsable	Guadalupe Y Calvo	8,124.76	8,124.76	24,374.28
80113 Agua Caliente	20	Docente II		5,416.45	5,416.45	5,416.45	1	1	1	1	Docente	Guadalupe Y Calvo	5,416.45	5,416.45	16,249.35
80113 Agua Caliente	20	Docente II		5,416.45	5,416.45	5,416.45	1	1	1	1	Docente	Guadalupe Y Calvo	5,416.45	5,416.45	16,249.35

8014 Cinco Llagas	20		Docente III	6,196.64	3,098.32	6,196.64	6,196.64	6,196.64	3,098.32	15,491.60
80140 Sanaapuchi	30		Director II	8,124.76	8,124.76	8,124.76	8,124.76	8,124.76	8,124.76	24,374.28
80140 Sanaapuchi	20		Docente II	5,416.45	5,416.45	5,416.45	5,416.45	5,416.45	5,416.45	16,249.35
80140 Sanaapuchi	30		Director II	8,124.76	3,520.73	8,124.76	8,124.76	8,124.76	3,520.73	11,645.49
80141 Loma Linda	30		Docente II	5,416.45	5,416.45	5,416.45	5,416.45	5,416.45	5,416.45	16,249.35
80141 Loma Linda	30		Director II	5,416.45	6,770.61	8,124.76	6,770.61	8,124.76	6,770.61	20,311.82
80141 Loma Linda	20		Docente II	-	1,624.92	5,416.45	1,624.92	5,416.45	1,624.92	7,041.37
80142 Juan Mendoza	30		Director II	8,124.76	8,124.76	8,124.76	8,124.76	8,124.76	8,124.76	24,374.28
80142 Juan Mendoza	20		Docente II	5,416.45	5,416.45	5,416.45	5,416.45	5,416.45	5,416.45	16,249.35
80142 Juan Mendoza	20		Docente II	5,416.45	5,416.45	5,416.45	5,416.45	5,416.45	5,416.45	16,249.35
80143 Boquilla de babizas	20		Docente II	5,416.45	5,416.45	5,416.45	5,416.45	5,416.45	5,416.45	16,249.35
80143 Boquilla de babizas	20		Docente II	5,416.45	5,416.45	5,416.45	5,416.45	5,416.45	5,416.45	16,249.35
80144 Puerto del Toro	30		Director II	8,124.76	8,124.76	8,124.76	8,124.76	8,124.76	8,124.76	24,374.28
80144 Puerto del Toro	20		Docente II	5,416.45	5,416.45	5,416.45	5,416.45	5,416.45	5,416.45	16,249.35
80144 Puerto del Toro	30		Director II	8,124.76	8,124.76	8,124.76	8,124.76	8,124.76	8,124.76	24,374.28
80145 Las Varas	20		Docente II	5,416.45	5,416.45	5,416.45	5,416.45	5,416.45	5,416.45	16,249.35
80145 Las Varas	20		Docente II	5,416.45	5,416.45	5,416.45	5,416.45	5,416.45	5,416.45	16,249.35
80146 Estacion Conchos	30		Director II	8,124.76	8,124.76	8,124.76	8,124.76	8,124.76	8,124.76	24,374.28
80146 Estacion Conchos	20		Docente II	5,416.45	5,416.45	5,416.45	5,416.45	5,416.45	5,416.45	16,249.35
80146 Estacion Conchos	30		Director II	8,124.76	8,124.76	8,124.76	8,124.76	8,124.76	8,124.76	24,374.28
80147 Las Moras	30		Director III	9,294.97	9,294.97	9,294.97	9,294.97	9,294.97	9,294.97	27,884.91
80147 Las Moras	20		Docente III	6,196.64	6,196.64	6,196.64	6,196.64	6,196.64	6,196.64	18,589.92
80147 Las Moras	20		Docente III	6,196.64	6,196.64	6,196.64	6,196.64	6,196.64	6,196.64	18,589.92
80148 La Reforma	30		Director III	9,294.97	9,294.97	9,294.97	9,294.97	9,294.97	9,294.97	27,884.91
80148 La Reforma	20		Docente III	6,196.64	6,196.64	6,196.64	6,196.64	6,196.64	6,196.64	18,589.92
8015 Colarada de los Chavez	30		Director III	9,294.97	9,294.97	9,294.97	9,294.97	9,294.97	9,294.97	27,884.91
8015 Colarada de los Chavez	20		Docente III	6,196.64	6,196.64	6,196.64	6,196.64	6,196.64	6,196.64	18,589.92
8015 Colarada de los Chavez	30		Director III	9,294.97	9,294.97	9,294.97	9,294.97	9,294.97	9,294.97	27,884.91
80152 Rancho de Sanlago	20		Docente II	5,416.45	5,235.89	5,416.45	5,235.89	5,416.45	5,235.89	10,652.34
80152 Rancho de Sanlago	30		Director II	8,124.76	8,124.76	8,124.76	8,124.76	8,124.76	8,124.76	24,374.28
80153 Napatechi	20		Docente II	5,416.45	5,416.45	5,416.45	5,416.45	5,416.45	5,416.45	16,249.35
80153 Napatechi	20		Docente II	5,416.45	5,416.45	5,416.45	5,416.45	5,416.45	5,416.45	16,249.35
80155 Juarez Juarez	30		Director III	9,294.97	9,294.97	9,294.97	9,294.97	9,294.97	9,294.97	27,884.91
80155 Juarez Juarez	20		Docente III	6,196.64	6,196.64	6,196.64	6,196.64	6,196.64	6,196.64	18,589.92
80155 Juarez Juarez	20		Docente III	6,196.64	6,196.64	6,196.64	6,196.64	6,196.64	6,196.64	18,589.92
8016 El Zapote	30		Director III	9,294.97	9,294.97	9,294.97	9,294.97	9,294.97	9,294.97	27,884.91
8016 El Zapote	20		Docente III	6,196.64	6,196.64	6,196.64	6,196.64	6,196.64	6,196.64	18,589.92
8016 El Zapote	20		Docente III	6,196.64	5,992.00	6,196.64	5,992.00	6,196.64	5,992.00	14,673.04
8018 El Zapote	20		Docente III	-	826.21	-	826.21	-	826.21	826.21
8017 La Quebrada	30		Director III	9,294.97	9,294.97	9,294.97	9,294.97	9,294.97	9,294.97	27,884.91
8017 La Quebrada	20		Docente III	6,196.64	6,196.64	6,196.64	6,196.64	6,196.64	6,196.64	18,589.92
8017 La Quebrada	20		Docente III	6,196.64	6,196.64	6,196.64	6,196.64	6,196.64	6,196.64	18,589.92
8018 Llano Grande	30		Director III	9,294.97	9,294.97	9,294.97	9,294.97	9,294.97	9,294.97	27,884.91
8018 Llano Grande	20		Docente III	6,196.64	6,196.64	6,196.64	6,196.64	6,196.64	6,196.64	18,589.92
8018 Llano Grande	20		Docente III	6,196.64	6,196.64	6,196.64	6,196.64	6,196.64	6,196.64	18,589.92
8019 Nabogame	30		Director III	9,294.97	9,294.97	9,294.97	9,294.97	9,294.97	9,294.97	27,884.91
8019 Nabogame	20		Docente III	6,196.64	6,196.64	6,196.64	6,196.64	6,196.64	6,196.64	18,589.92
8019 Nabogame	20		Docente III	6,196.64	6,196.64	6,196.64	6,196.64	6,196.64	6,196.64	18,589.92
8020 Pinos Altos	30		Director III	9,294.97	9,294.97	9,294.97	9,294.97	9,294.97	9,294.97	27,884.91
8020 Pinos Altos	20		Docente III	6,196.64	6,196.64	6,196.64	6,196.64	6,196.64	6,196.64	18,589.92
8020 Pinos Altos	20		Docente III	6,196.64	6,196.64	6,196.64	6,196.64	6,196.64	6,196.64	18,589.92
8021 Rancho de En medio	30		Director III	9,294.97	9,294.97	9,294.97	9,294.97	9,294.97	9,294.97	27,884.91
8021 Rancho de En medio	20		Docente III	6,196.64	6,196.64	6,196.64	6,196.64	6,196.64	6,196.64	18,589.92
8021 Rancho de En medio	20		Docente III	6,196.64	6,196.64	6,196.64	6,196.64	6,196.64	6,196.64	18,589.92
8022 San Francisco de la Joya	30		Director III	9,294.97	9,294.97	9,294.97	9,294.97	9,294.97	9,294.97	27,884.91
8022 San Francisco de la Joya	20		Docente III	6,196.64	6,196.64	6,196.64	6,196.64	6,196.64	6,196.64	18,589.92
8022 San Francisco de la Joya	20		Docente III	6,196.64	6,196.64	6,196.64	6,196.64	6,196.64	6,196.64	18,589.92
8023 Sia. Rosalia de Nabogame	30		Director III	9,294.97	9,294.97	9,294.97	9,294.97	9,294.97	9,294.97	27,884.91
8023 Sia. Rosalia de Nabogame	20		Docente III	6,196.64	6,196.64	6,196.64	6,196.64	6,196.64	6,196.64	18,589.92
8023 Sia. Rosalia de Nabogame	20		Docente III	6,196.64	6,196.64	6,196.64	6,196.64	6,196.64	6,196.64	18,589.92
8024 Saucito de Anajujo	30		Director III	9,294.97	9,294.97	9,294.97	9,294.97	9,294.97	9,294.97	27,884.91
8024 Saucito de Anajujo	20		Docente III	6,196.64	6,196.64	6,196.64	6,196.64	6,196.64	6,196.64	18,589.92

A

K

8024	Saucito de Araujo	20	Docente III	6,196.64	6,196.64	6,196.64	6,196.64	6,196.64	Docente	Guadalupe Y Cabre	6,196.64	6,196.64	6,196.64	18,589.92
8025	Guajlpa	30	Director III	9,294.97	9,294.97	9,294.97	9,294.97	9,294.97	Responsable	Guazapares	9,294.97	9,294.97	9,294.97	27,884.91
8025	Guajlpa	20	Docente III	6,196.64	6,196.64	6,196.64	6,196.64	6,196.64	Docente	Guazapares	6,196.64	6,196.64	6,196.64	18,589.92
8025	Guajlpa	20	Docente III	3,098.32	3,098.32	3,098.32	3,098.32	3,098.32	Docente	Guazapares	3,098.32	3,098.32	3,098.32	9,294.96
8025	Guajlpa	20	Docente III	-	-	-	-	-	Docente	Guazapares	-	-	-	3,098.32
8025	Guajlpa	20	Docente III	3,098.32	3,098.32	3,098.32	3,098.32	3,098.32	Docente	Guazapares	3,098.32	3,098.32	3,098.32	9,294.96
8026	Cieneguilla	30	Director II	8,124.76	8,124.76	8,124.76	8,124.76	8,124.76	Responsable	Guazapares	8,124.76	8,124.76	8,124.76	24,374.28
8026	Cieneguilla	20	Docente II	5,416.45	5,416.45	5,416.45	5,416.45	5,416.45	Docente	Guazapares	5,416.45	5,416.45	5,416.45	16,249.35
8026	Cieneguilla	20	Docente II	5,416.45	5,416.45	5,416.45	5,416.45	5,416.45	Docente	Guazapares	5,416.45	5,416.45	5,416.45	16,249.35
8027	El Terrero	30	Director II	8,124.76	8,124.76	8,124.76	8,124.76	8,124.76	Responsable	Guazapares	8,124.76	8,124.76	8,124.76	24,374.28
8027	El Terrero	20	Docente II	5,416.45	5,416.45	5,416.45	5,416.45	5,416.45	Docente	Guazapares	5,416.45	5,416.45	5,416.45	16,249.35
8027	El Terrero	20	Docente II	5,416.45	5,416.45	5,416.45	5,416.45	5,416.45	Docente	Guazapares	5,416.45	5,416.45	5,416.45	16,249.35
8028	San Pablo de la Sierra	30	Director II	6,196.64	6,196.64	6,196.64	6,196.64	6,196.64	Responsable	Guazapares	6,196.64	6,196.64	6,196.64	18,589.92
8028	San Pablo de la Sierra	20	Docente II	5,416.45	5,416.45	5,416.45	5,416.45	5,416.45	Docente	Guazapares	5,416.45	5,416.45	5,416.45	16,249.35
8029	Sta Rosa de Afraichi	30	Director II	8,124.76	8,124.76	8,124.76	8,124.76	8,124.76	Responsable	Guazapares	8,124.76	8,124.76	8,124.76	24,374.28
8029	Sta Rosa de Afraichi	20	Docente II	5,416.45	5,416.45	5,416.45	5,416.45	5,416.45	Docente	Guazapares	5,416.45	5,416.45	5,416.45	16,249.35
8029	Sta Rosa de Afraichi	20	Docente II	5,416.45	5,416.45	5,416.45	5,416.45	5,416.45	Docente	Guazapares	5,416.45	5,416.45	5,416.45	16,249.35
8030	Altamirano	30	Director III	9,294.97	9,294.97	9,294.97	9,294.97	9,294.97	Responsable	Janos	9,294.97	9,294.97	9,294.97	27,884.91
8031	Monte Verde	30	Director III	9,294.97	9,294.97	9,294.97	9,294.97	9,294.97	Responsable	Janos	9,294.97	9,294.97	9,294.97	27,884.91
8031	Monte Verde	20	Docente III	6,196.64	6,196.64	6,196.64	6,196.64	6,196.64	Docente	Janos	6,196.64	6,196.64	6,196.64	18,589.92
8031	Monte Verde	20	Docente III	6,196.64	6,196.64	6,196.64	6,196.64	6,196.64	Docente	Janos	6,196.64	6,196.64	6,196.64	18,589.92
8032	La Noriña	30	Director II	8,124.76	8,124.76	8,124.76	8,124.76	8,124.76	Responsable	Madera	8,124.76	8,124.76	8,124.76	24,374.28
8032	La Noriña	20	Docente II	5,416.45	5,416.45	5,416.45	5,416.45	5,416.45	Docente	Madera	5,416.45	5,416.45	5,416.45	16,249.35
8032	La Noriña	20	Docente II	5,416.45	5,416.45	5,416.45	5,416.45	5,416.45	Docente	Madera	5,416.45	5,416.45	5,416.45	16,249.35
8033	Mesa de los Leales	30	Director III	9,294.97	9,294.97	9,294.97	9,294.97	9,294.97	Responsable	Morolos	9,294.97	9,294.97	9,294.97	27,884.91
8033	Mesa de los Leales	20	Docente III	6,196.64	6,196.64	6,196.64	6,196.64	6,196.64	Docente	Morolos	6,196.64	6,196.64	6,196.64	18,589.92
8033	Mesa de los Leales	20	Docente III	6,196.64	6,196.64	6,196.64	6,196.64	6,196.64	Docente	Morolos	6,196.64	6,196.64	6,196.64	18,589.92
8034	El Pilar	30	Director II	8,124.76	8,124.76	8,124.76	8,124.76	8,124.76	Responsable	Morís	8,124.76	8,124.76	8,124.76	24,374.28
8034	El Pilar	20	Docente II	5,416.45	5,416.45	5,416.45	5,416.45	5,416.45	Docente	Morís	5,416.45	5,416.45	5,416.45	16,249.35
8034	El Pilar	20	Docente II	5,416.45	5,416.45	5,416.45	5,416.45	5,416.45	Docente	Morís	5,416.45	5,416.45	5,416.45	16,249.35
8035	Independencia	30	Director II	8,124.76	8,124.76	8,124.76	8,124.76	8,124.76	Responsable	Namiquipa	8,124.76	8,124.76	8,124.76	24,374.28
8035	Independencia	20	Docente II	5,416.45	5,416.45	5,416.45	5,416.45	5,416.45	Docente	Namiquipa	5,416.45	5,416.45	5,416.45	16,249.35
8035	Independencia	20	Docente II	-	-	-	-	-	Docente	Namiquipa	-	-	-	5,220.59
8036	Buena Fe	30	Director III	9,294.97	9,294.97	9,294.97	9,294.97	9,294.97	Responsable	Nuevo Casas Gran	9,294.97	9,294.97	9,294.97	27,884.91
8036	Buena Fe	20	Docente III	6,196.64	6,196.64	6,196.64	6,196.64	6,196.64	Docente	Nuevo Casas Gran	6,196.64	6,196.64	6,196.64	18,589.92
8036	Buena Fe	20	Docente III	6,196.64	6,196.64	6,196.64	6,196.64	6,196.64	Docente	Nuevo Casas Gran	6,196.64	6,196.64	6,196.64	18,589.92
8037	Fco. I Madero	30	Director III	9,294.97	9,294.97	9,294.97	9,294.97	9,294.97	Responsable	Nuevo Casas Gran	9,294.97	9,294.97	9,294.97	27,884.91
8037	Fco. I Madero	20	Docente III	6,196.64	6,196.64	6,196.64	6,196.64	6,196.64	Docente	Nuevo Casas Gran	6,196.64	6,196.64	6,196.64	18,589.92
8037	Fco. I Madero	20	Docente III	6,196.64	6,196.64	6,196.64	6,196.64	6,196.64	Docente	Nuevo Casas Gran	6,196.64	6,196.64	6,196.64	18,589.92
8038	Huevachi	30	Director II	8,124.76	8,124.76	8,124.76	8,124.76	8,124.76	Responsable	Ocampo	8,124.76	8,124.76	8,124.76	24,374.28
8038	Huevachi	20	Docente II	5,416.45	5,416.45	5,416.45	5,416.45	5,416.45	Docente	Ocampo	5,416.45	5,416.45	5,416.45	16,249.35
8038	Huevachi	20	Docente II	5,416.45	5,416.45	5,416.45	5,416.45	5,416.45	Docente	Ocampo	5,416.45	5,416.45	5,416.45	16,249.35
8039	Ocampo	30	Director II	8,124.76	8,124.76	8,124.76	8,124.76	8,124.76	Responsable	Ocampo	8,124.76	8,124.76	8,124.76	24,374.28
8039	Ocampo	20	Docente II	5,416.45	5,416.45	5,416.45	5,416.45	5,416.45	Docente	Ocampo	5,416.45	5,416.45	5,416.45	16,249.35
8040	Punto Alegre	30	Director II	8,124.76	8,124.76	8,124.76	8,124.76	8,124.76	Responsable	Santa Bárbara	8,124.76	8,124.76	8,124.76	24,374.28
8040	Punto Alegre	20	Docente II	5,416.45	5,416.45	5,416.45	5,416.45	5,416.45	Docente	Santa Bárbara	5,416.45	5,416.45	5,416.45	16,249.35
8040	Punto Alegre	20	Docente II	5,416.45	5,416.45	5,416.45	5,416.45	5,416.45	Docente	Santa Bárbara	5,416.45	5,416.45	5,416.45	16,249.35
8041	Bahorra de Coahuil	30	Director II	8,124.76	8,124.76	8,124.76	8,124.76	8,124.76	Responsable	Temaschic	8,124.76	8,124.76	8,124.76	24,374.28
8041	Bahorra de Coahuil	20	Docente II	5,416.45	5,416.45	5,416.45	5,416.45	5,416.45	Docente	Temaschic	5,416.45	5,416.45	5,416.45	16,249.35
8041	Bahorra de Coahuil	20	Docente II	5,416.45	5,416.45	5,416.45	5,416.45	5,416.45	Docente	Temaschic	5,416.45	5,416.45	5,416.45	16,249.35
8042	Cocomarachi	30	Director II	8,124.76	8,124.76	8,124.76	8,124.76	8,124.76	Responsable	Temaschic	8,124.76	8,124.76	8,124.76	24,374.28
8042	Cocomarachi	20	Docente II	5,416.45	5,416.45	5,416.45	5,416.45	5,416.45	Docente	Temaschic	5,416.45	5,416.45	5,416.45	16,249.35
8042	Cocomarachi	20	Docente II	5,416.45	5,416.45	5,416.45	5,416.45	5,416.45	Docente	Temaschic	5,416.45	5,416.45	5,416.45	16,249.35
8043	Coraschi	30	Director III	9,544.97	9,544.97	9,544.97	9,544.97	9,544.97	Responsable	Urique	9,544.97	9,544.97	9,544.97	28,334.91
8043	Coraschi	20	Docente III	6,196.64	6,196.64	6,196.64	6,196.64	6,196.64	Docente	Urique	6,196.64	6,196.64	6,196.64	18,589.92
8043	Coraschi	20	Docente III	6,196.64	6,196.64	6,196.64	6,196.64	6,196.64	Docente	Urique	6,196.64	6,196.64	6,196.64	18,589.92
8044	Arechuyvo	30	Director III	9,294.97	9,294.97	9,294.97	9,294.97	9,294.97	Responsable	Uruachi	9,294.97	9,294.97	9,294.97	27,884.91
8044	Arechuyvo	20	Docente III	6,196.64	6,196.64	6,196.64	6,196.64	6,196.64	Docente	Uruachi	6,196.64	6,196.64	6,196.64	18,589.92
8044	Arechuyvo	20	Docente III	6,196.64	6,196.64	6,196.64	6,196.64	6,196.64	Docente	Uruachi	6,196.64	6,196.64	6,196.64	18,589.92
8045	Calaveras	30	Director III	8,564.38	8,564.38	8,564.38	8,564.38	8,564.38	Responsable	Uruachi	8,564.38	8,564.38	8,564.38	25,693.14
8045	Calaveras	20	Docente III	5,992.00	5,992.00	5,992.00	5,992.00	5,992.00	Docente	Uruachi	5,992.00	5,992.00	5,992.00	17,576.08
8045	Calaveras	20	Docente III	5,992.00	5,992.00	5,992.00	5,992.00	5,992.00	Docente	Uruachi	5,992.00	5,992.00	5,992.00	17,576.08
8046	El Rehalje	30	Director III	9,294.97	9,294.97	9,294.97	9,294.97	9,294.97	Responsable	Uruachi	9,294.97	9,294.97	9,294.97	27,884.91

8073 San Ignacio	20	Docente III	6,196.64	6,196.64	6,196.64	1	1	1	Docente	Batopilas	6,196.64	6,196.64	6,196.64	18,589.92
8074 Gogochi	30	Director III	9,294.97	9,294.97	9,294.97	1	1	1	Responsable	Bocoyua	9,294.97	9,294.97	9,294.97	27,884.91
8074 Gogochi	20	Docente III	6,196.64	6,196.64	6,196.64	1	1	1	Docente	Bocoyua	6,196.64	6,196.64	6,196.64	18,589.92
8074 Gogochi	20	Docente III	6,196.64	6,196.64	6,196.64	1	1	1	Docente	Bocoyua	6,196.64	6,196.64	6,196.64	18,589.92
8075 Huetosacachi	30	Director III	9,294.97	9,294.97	9,294.97	1	1	1	Responsable	Bocoyua	9,294.97	9,294.97	9,294.97	27,884.91
8075 Huetosacachi	20	Docente III	6,196.64	6,196.64	6,196.64	1	1	1	Docente	Bocoyua	6,196.64	6,196.64	6,196.64	18,589.92
8076 La Tinaja	30	Director III	9,294.97	9,294.97	9,294.97	1	1	1	Responsable	Bocoyua	9,294.97	9,294.97	9,294.97	27,884.91
8076 La Tinaja	20	Docente III	6,196.64	6,196.64	6,196.64	1	1	1	Docente	Bocoyua	6,196.64	6,196.64	6,196.64	18,589.92
8077 Bahinocachi	30	Director III	9,294.97	9,294.97	9,294.97	1	1	1	Responsable	Bocoyua	9,294.97	9,294.97	9,294.97	27,884.91
8077 Bahinocachi	20	Docente III	6,196.64	6,196.64	6,196.64	1	1	1	Docente	Bocoyua	6,196.64	6,196.64	6,196.64	18,589.92
8078 (Ortigueño) El Floreo	30	Director III	8,124.76	8,124.76	8,124.76	1	1	1	Responsable	Camargo	8,124.76	8,124.76	8,124.76	24,374.28
8078 (Ortigueño) El Floreo	20	Docente II	5,416.45	5,416.45	5,416.45	1	1	1	Docente	Camargo	5,416.45	5,416.45	5,416.45	16,249.35
8078 (Ortigueño) El Floreo	20	Docente II	5,416.45	5,416.45	5,416.45	1	1	1	Docente	Camargo	5,416.45	5,416.45	5,416.45	16,249.35
8079 Allaviá	30	Director III	8,124.76	8,124.76	8,124.76	1	1	1	Responsable	Camargo	8,124.76	8,124.76	8,124.76	24,374.28
8079 Allaviá	20	Docente II	5,416.45	5,416.45	5,416.45	1	1	1	Docente	Camargo	5,416.45	5,416.45	5,416.45	16,249.35
8079 Allaviá	20	Docente II	1,624.92	1,624.92	1,624.92	1	1	1	Docente	Camargo	1,624.92	1,624.92	1,624.92	7,041.37
8080 La Perla	30	Director III	8,124.76	8,124.76	8,124.76	1	1	1	Responsable	Camargo	8,124.76	8,124.76	8,124.76	24,374.28
8080 La Perla	20	Docente II	5,416.45	5,416.45	5,416.45	1	1	1	Docente	Camargo	5,416.45	5,416.45	5,416.45	16,249.35
8080 La Perla	20	Docente II	5,416.45	5,416.45	5,416.45	1	1	1	Docente	Camargo	5,416.45	5,416.45	5,416.45	16,249.35
8081 Sección Eniquez	30	Director III	8,985.14	9,294.97	9,294.97	1	1	1	Responsable	Casas Grandes	8,985.14	9,294.97	9,294.97	27,575.08
8081 Sección Eniquez	20	Docente III	6,196.64	6,196.64	6,196.64	1	1	1	Docente	Casas Grandes	6,196.64	6,196.64	6,196.64	18,589.92
8082 Colonia Agrícola Fco. Villa	30	Director III	8,124.76	8,124.76	8,124.76	1	1	1	Responsable	Casas Grandes	8,124.76	8,124.76	8,124.76	24,374.28
8082 Colonia Agrícola Fco. Villa	20	Docente II	5,416.45	5,416.45	5,416.45	1	1	1	Docente	Casas Grandes	5,416.45	5,416.45	5,416.45	16,249.35
8082 Colonia Agrícola Fco. Villa	20	Docente II	5,416.45	5,416.45	5,416.45	1	1	1	Docente	Casas Grandes	5,416.45	5,416.45	5,416.45	16,249.35
8083 Ignacio Valenzuela Lagarda (Loreto)	30	Director III	9,294.97	9,294.97	9,294.97	1	1	1	Responsable	Chihuahua	9,294.97	9,294.97	9,294.97	27,884.91
8083 Ignacio Valenzuela Lagarda (Loreto)	20	Docente III	6,196.64	6,196.64	6,196.64	1	1	1	Docente	Chihuahua	6,196.64	6,196.64	6,196.64	18,589.92
8083 Ignacio Valenzuela Lagarda (Loreto)	20	Docente III	6,196.64	6,196.64	6,196.64	1	1	1	Docente	Chihuahua	6,196.64	6,196.64	6,196.64	18,589.92
8084 Palmarejo	30	Director III	9,294.97	9,294.97	9,294.97	1	1	1	Responsable	Chihuahua	9,294.97	9,294.97	9,294.97	27,884.91
8084 Palmarejo	20	Docente III	6,196.64	6,196.64	6,196.64	1	1	1	Docente	Chihuahua	6,196.64	6,196.64	6,196.64	18,589.92
8084 Palmarejo	20	Docente III	6,196.64	6,196.64	6,196.64	1	1	1	Docente	Chihuahua	6,196.64	6,196.64	6,196.64	18,589.92
8085 Los Llarios	30	Director III	9,294.97	9,294.97	9,294.97	1	1	1	Responsable	Chihuahua	9,294.97	9,294.97	9,294.97	27,884.91
8085 Los Llarios	20	Docente III	6,196.64	6,196.64	6,196.64	1	1	1	Docente	Chihuahua	6,196.64	6,196.64	6,196.64	18,589.92
8085 Los Llarios	20	Docente III	6,196.64	6,196.64	6,196.64	1	1	1	Docente	Chihuahua	6,196.64	6,196.64	6,196.64	18,589.92
8086 San Bernabé	30	Director III	8,124.76	8,124.76	8,124.76	1	1	1	Responsable	Chihuahua	8,124.76	8,124.76	8,124.76	24,374.28
8086 San Bernabé	20	Docente II	5,416.45	5,416.45	5,416.45	1	1	1	Docente	Chihuahua	5,416.45	5,416.45	5,416.45	16,249.35
8086 San Bernabé	20	Docente II	5,416.45	5,416.45	5,416.45	1	1	1	Docente	Chihuahua	5,416.45	5,416.45	5,416.45	16,249.35
8088 Jose María Morelos	30	Director III	8,124.76	8,124.76	8,124.76	1	1	1	Responsable	Delicias	8,124.76	8,124.76	8,124.76	24,374.28
8088 Jose María Morelos	20	Docente II	5,416.45	5,416.45	5,416.45	1	1	1	Docente	Delicias	5,416.45	5,416.45	5,416.45	16,249.35
8088 Jose María Morelos	20	Docente II	5,416.45	5,416.45	5,416.45	1	1	1	Docente	Delicias	5,416.45	5,416.45	5,416.45	16,249.35
8089 Abraham Gonzalez	30	Director III	8,124.76	8,124.76	8,124.76	1	1	1	Responsable	Delicias	8,124.76	8,124.76	8,124.76	24,374.28
8089 Abraham Gonzalez	20	Docente II	5,416.45	5,416.45	5,416.45	1	1	1	Docente	Delicias	5,416.45	5,416.45	5,416.45	16,249.35
8089 Abraham Gonzalez	20	Docente II	5,416.45	5,416.45	5,416.45	1	1	1	Docente	Delicias	5,416.45	5,416.45	5,416.45	16,249.35
8090 El Alamillo	30	Director III	8,124.76	8,124.76	8,124.76	1	1	1	Responsable	Delicias	8,124.76	8,124.76	8,124.76	24,374.28
8090 El Alamillo	20	Docente II	5,416.45	5,416.45	5,416.45	1	1	1	Docente	Delicias	5,416.45	5,416.45	5,416.45	16,249.35
8090 El Alamillo	20	Docente II	5,416.45	5,416.45	5,416.45	1	1	1	Docente	Delicias	5,416.45	5,416.45	5,416.45	16,249.35
8091 Ejido Kilómetro Ochoenta y seis (Dierz)	30	Director III	8,124.76	8,124.76	8,124.76	1	1	1	Responsable	Delicias	8,124.76	8,124.76	8,124.76	24,374.28
8091 Ejido Kilómetro Ochoenta y seis (Dierz)	20	Docente II	5,416.45	5,416.45	5,416.45	1	1	1	Docente	Delicias	5,416.45	5,416.45	5,416.45	16,249.35
8091 Ejido Kilómetro Ochoenta y seis (Dierz)	20	Docente II	5,416.45	5,416.45	5,416.45	1	1	1	Docente	Delicias	5,416.45	5,416.45	5,416.45	16,249.35
8092 Col Armendariz	30	Director III	8,124.76	8,124.76	8,124.76	1	1	1	Responsable	Delicias	8,124.76	8,124.76	8,124.76	24,374.28
8092 Col Armendariz	20	Docente II	5,416.45	5,416.45	5,416.45	1	1	1	Docente	Delicias	5,416.45	5,416.45	5,416.45	16,249.35
8092 Col Armendariz	20	Docente II	5,416.45	5,416.45	5,416.45	1	1	1	Docente	Delicias	5,416.45	5,416.45	5,416.45	16,249.35
8093 Galeana	30	Director III	8,124.76	8,124.76	8,124.76	1	1	1	Responsable	Delicias	8,124.76	8,124.76	8,124.76	24,374.28
8093 Galeana	20	Docente II	5,416.45	5,416.45	5,416.45	1	1	1	Docente	Galana	5,416.45	5,416.45	5,416.45	16,249.35
8093 Galeana	20	Docente II	5,416.45	5,416.45	5,416.45	1	1	1	Docente	Galana	5,416.45	5,416.45	5,416.45	16,249.35
8095 Cienga de Norogachi	30	Director III	9,294.97	9,294.97	9,294.97	1	1	1	Responsable	Guachochi	9,294.97	9,294.97	9,294.97	27,884.91
8095 Cienga de Norogachi	20	Docente III	6,196.64	6,196.64	6,196.64	1	1	1	Docente	Guachochi	6,196.64	6,196.64	6,196.64	18,589.92
8095 Cienga de Norogachi	20	Docente III	6,196.64	6,196.64	6,196.64	1	1	1	Docente	Guachochi	6,196.64	6,196.64	6,196.64	18,589.92
8097 Cusurite	30	Director III	9,294.97	9,294.97	9,294.97	1	1	1	Responsable	Guachochi	9,294.97	9,294.97	9,294.97	27,884.91
8097 Cusurite	20	Docente III	6,196.64	6,196.64	6,196.64	1	1	1	Docente	Guachochi	6,196.64	6,196.64	6,196.64	18,589.92
8097 Cusurite	20	Docente III	6,196.64	6,196.64	6,196.64	1	1	1	Docente	Guachochi	6,196.64	6,196.64	6,196.64	18,589.92
8098 Siquichí	30	Director III	9,294.97	9,294.97	9,294.97	1	1	1	Responsable	Guachochi	9,294.97	9,294.97	9,294.97	27,884.91
8098 Siquichí	20	Docente III	6,196.64	6,196.64	6,196.64	1	1	1	Docente	Guachochi	6,196.64	6,196.64	6,196.64	18,589.92



8098 Siquirichi	20	Docente III	6,196.64	6,196.64	1	1	1	Docente	Guachochi	6,196.64	6,196.64	18,589.92
8099 Nacachi	30	Director III	9,294.97	9,294.97	1	1	1	Responsable	Guachochi	9,294.97	9,294.97	27,884.91
8099 Nacachi	20	Docente III	6,196.64	6,196.64	1	1	1	Docente	Guachochi	6,196.64	6,196.64	18,589.92
8099 Nacachi	20	Docente III	6,196.64	6,196.63	1	1	1	Docente	Guachochi	6,196.64	6,196.63	18,589.92
TOTAL			2,553,216.27	2,547,251.16						2,553,216.27	2,547,251.16	7,651,696.20

1./ Tipo de personal: docente, no docente, administrativo o manual.

Se envían anexo a este informe, los estados de situación financiera, analítico, así como el de origen y aplicación de recursos públicos federales.

Observaciones: La información se refiere a los 129 Centros de Telebachilleratos Comunitarios que operaron en el periodo de enero a marzo del ejercicio 2023 en el Estado de Chihuahua. En este ítem, donde se observan como duplicados los puestos de Docente y Director, deriva de que se presentaron altas y bajas de dicho personal.

Certifico que los documentos originales que amparan esta relación se encuentran en el archivo de la Institución, fueron debidamente requisitados conforme a la normalidad vigente y que fueron aplicados en el proyecto arriba mencionado.

Responsable del Proyecto.

MC Saborio Olivas Loya
Director General

Sello de la Dependencia



ESTADO LIBRE Y SOBERANO
DE CHIHUAHUA
SECRETARÍA DE EDUCACIÓN Y DEPORTE
SUBSISTEMA DE PREPARATORIA ABIERTA
Y TELEBACHILLERATO
DEL ESTADO DE CHIHUAHUA

Vo. Bo.

Mra. Almendra del Carmen Piñon Cano
Director Administrativo

DESTINO DE LOS RECURSOS FEDERALES QUE RECIBEN INIVERSIDADES E INSTITUCIONES DE EDUCACIÓN MEDIA SUPERIOR Y SUPERIOR
 En términos del artículo 37, fracción III del Decreto de Presupuesto de Egresos de la Federación para el Ejercicio Fiscal 2023
 Desglose del gasto corriente de operación
 Cifras acumuladas desde enero al periodo que se reporta

Fracción III

Desglose del gasto corriente
 Gasto Corriente de Operación (Pesos)

Universidad / Institución	Materiales y Suministros			Servicios Generales			Otros			Total		
	Enero-enero	Enero-febrero	Enero-marzo	Enero-enero	Enero-febrero	Enero-marzo	Enero-enero	Enero-febrero	Enero-marzo	Enero-enero	Enero-febrero	Enero-marzo
	8003 Panalachi	0.00	0.00	0.00	0.00	0.00	0.00	0.00	0.00	0.00	0.00	0.00
8004 San Jose Guacayvo	0.00	0.00	0.00	0.00	0.00	0.00	0.00	0.00	0.00	0.00	0.00	0.00
8005 Las Chinacas	0.00	0.00	0.00	0.00	0.00	0.00	0.00	0.00	0.00	0.00	0.00	0.00
8007 Choguita	0.00	0.00	0.00	0.00	0.00	0.00	0.00	0.00	0.00	0.00	0.00	0.00
8008 Huichaboachi	0.00	0.00	0.00	0.00	0.00	0.00	0.00	0.00	0.00	0.00	0.00	0.00
8009 Laguna de Aboreachi	0.00	0.00	0.00	0.00	0.00	0.00	0.00	0.00	0.00	0.00	0.00	0.00
8010 Agua Amarilla	0.00	0.00	0.00	0.00	0.00	0.00	0.00	0.00	0.00	0.00	0.00	0.00
80100 Agua Escondida	0.00	0.00	0.00	0.00	0.00	0.00	0.00	0.00	0.00	0.00	0.00	0.00
80102 La Caseta	0.00	0.00	0.00	0.00	0.00	0.00	0.00	0.00	0.00	0.00	0.00	0.00
80103 San Pedro Chinatu	0.00	0.00	0.00	0.00	0.00	0.00	0.00	0.00	0.00	0.00	0.00	0.00
80104 Mesa de la Cruz	0.00	0.00	0.00	0.00	0.00	0.00	0.00	0.00	0.00	0.00	0.00	0.00
80105 Chinatu	0.00	0.00	0.00	0.00	0.00	0.00	0.00	0.00	0.00	0.00	0.00	0.00
80106 Las Yerbilas	0.00	0.00	0.00	0.00	0.00	0.00	0.00	0.00	0.00	0.00	0.00	0.00
80107 Ojuelos	0.00	0.00	0.00	0.00	0.00	0.00	0.00	0.00	0.00	0.00	0.00	0.00
80109 Pie de la Cuesta	0.00	0.00	0.00	0.00	0.00	0.00	0.00	0.00	0.00	0.00	0.00	0.00
80111 Barbechitos	0.00	0.00	0.00	0.00	0.00	0.00	0.00	0.00	0.00	0.00	0.00	0.00
80111 Monterde	0.00	0.00	0.00	0.00	0.00	0.00	0.00	0.00	0.00	0.00	0.00	0.00
80113 Agua Caliente	0.00	0.00	0.00	0.00	0.00	0.00	0.00	0.00	0.00	0.00	0.00	0.00
80114 Rancho Blanco	0.00	0.00	0.00	0.00	0.00	0.00	0.00	0.00	0.00	0.00	0.00	0.00
80116 Paramo de Morelos	0.00	0.00	0.00	0.00	0.00	0.00	0.00	0.00	0.00	0.00	0.00	0.00
80118 Ejido Pancho Villa	0.00	0.00	0.00	0.00	0.00	0.00	0.00	0.00	0.00	0.00	0.00	0.00
80119 Libertad (Dolores)	0.00	0.00	0.00	0.00	0.00	0.00	0.00	0.00	0.00	0.00	0.00	0.00
8012 Calabazas	0.00	0.00	0.00	0.00	0.00	0.00	0.00	0.00	0.00	0.00	0.00	0.00
80120 San Felipe	0.00	0.00	0.00	0.00	0.00	0.00	0.00	0.00	0.00	0.00	0.00	0.00
80121 Palo Chinos	0.00	0.00	0.00	0.00	0.00	0.00	0.00	0.00	0.00	0.00	0.00	0.00
80123 Saltaices	0.00	0.00	0.00	0.00	0.00	0.00	0.00	0.00	0.00	0.00	0.00	0.00
80124 Nicolas Bravo	0.00	0.00	0.00	0.00	0.00	0.00	0.00	0.00	0.00	0.00	0.00	0.00
80125 Arroyo Amplo	0.00	0.00	0.00	0.00	0.00	0.00	0.00	0.00	0.00	0.00	0.00	0.00
80129 Felipe Angeles	0.00	0.00	0.00	0.00	0.00	0.00	0.00	0.00	0.00	0.00	0.00	0.00
8013 Cienega de Silva	0.00	0.00	0.00	0.00	0.00	0.00	0.00	0.00	0.00	0.00	0.00	0.00
80130 Santa Ana	0.00	0.00	0.00	0.00	0.00	0.00	0.00	0.00	0.00	0.00	0.00	0.00
80131 EL Tablon	0.00	0.00	0.00	0.00	0.00	0.00	0.00	0.00	0.00	0.00	0.00	0.00
80132 La Lajita	0.00	0.00	0.00	0.00	0.00	0.00	0.00	0.00	0.00	0.00	0.00	0.00
80133 Sorbuena	0.00	0.00	0.00	0.00	0.00	0.00	0.00	0.00	0.00	0.00	0.00	0.00
80134 Adolfo Ruiz Cortinez	0.00	0.00	0.00	0.00	0.00	0.00	0.00	0.00	0.00	0.00	0.00	0.00
80135 El Molino	0.00	0.00	0.00	0.00	0.00	0.00	0.00	0.00	0.00	0.00	0.00	0.00
80136 Ejido Hidalgo	0.00	0.00	0.00	0.00	0.00	0.00	0.00	0.00	0.00	0.00	0.00	0.00
80138 Comunidad San Andres	0.00	0.00	0.00	0.00	0.00	0.00	0.00	0.00	0.00	0.00	0.00	0.00
80139 El Porveni	0.00	0.00	0.00	0.00	0.00	0.00	0.00	0.00	0.00	0.00	0.00	0.00
8014 Cinco Liagas	0.00	0.00	0.00	0.00	0.00	0.00	0.00	0.00	0.00	0.00	0.00	0.00
80140 Sainapuchi	0.00	0.00	0.00	0.00	0.00	0.00	0.00	0.00	0.00	0.00	0.00	0.00
80141 Loma Linda	0.00	0.00	0.00	0.00	0.00	0.00	0.00	0.00	0.00	0.00	0.00	0.00

80142 Juan Mendoza	0.00	0.00	0.00	0.00	0.00	0.00	0.00	0.00	0.00	0.00	0.00	0.00	0.00	0.00	0.00	0.00	0.00	0.00	0.00
80143 Boquilla de babizas	0.00	0.00	0.00	0.00	0.00	0.00	0.00	0.00	0.00	0.00	0.00	0.00	0.00	0.00	0.00	0.00	0.00	0.00	0.00
80144 Puerto del Toro	0.00	0.00	0.00	0.00	0.00	0.00	0.00	0.00	0.00	0.00	0.00	0.00	0.00	0.00	0.00	0.00	0.00	0.00	0.00
80145 Las Varas	0.00	0.00	0.00	0.00	0.00	0.00	0.00	0.00	0.00	0.00	0.00	0.00	0.00	0.00	0.00	0.00	0.00	0.00	0.00
80146 Estacion Conchos	0.00	0.00	0.00	0.00	0.00	0.00	0.00	0.00	0.00	0.00	0.00	0.00	0.00	0.00	0.00	0.00	0.00	0.00	0.00
80147 Las Moras	0.00	0.00	0.00	0.00	0.00	0.00	0.00	0.00	0.00	0.00	0.00	0.00	0.00	0.00	0.00	0.00	0.00	0.00	0.00
80148 La Reforma	0.00	0.00	0.00	0.00	0.00	0.00	0.00	0.00	0.00	0.00	0.00	0.00	0.00	0.00	0.00	0.00	0.00	0.00	0.00
80155 Juarez Juarez	0.00	0.00	0.00	0.00	0.00	0.00	0.00	0.00	0.00	0.00	0.00	0.00	0.00	0.00	0.00	0.00	0.00	0.00	0.00
8015 Colorada de los Chavez	0.00	0.00	0.00	0.00	0.00	0.00	0.00	0.00	0.00	0.00	0.00	0.00	0.00	0.00	0.00	0.00	0.00	0.00	0.00
80152 Rancho de Santiago	0.00	0.00	0.00	0.00	0.00	0.00	0.00	0.00	0.00	0.00	0.00	0.00	0.00	0.00	0.00	0.00	0.00	0.00	0.00
80153 Napavechi	0.00	0.00	0.00	0.00	0.00	0.00	0.00	0.00	0.00	0.00	0.00	0.00	0.00	0.00	0.00	0.00	0.00	0.00	0.00
8016 El Zapote	0.00	0.00	0.00	0.00	0.00	0.00	0.00	0.00	0.00	0.00	0.00	0.00	0.00	0.00	0.00	0.00	0.00	0.00	0.00
8017 La Quebrada	0.00	0.00	0.00	0.00	0.00	0.00	0.00	0.00	0.00	0.00	0.00	0.00	0.00	0.00	0.00	0.00	0.00	0.00	0.00
8018 Llano Grande	0.00	0.00	0.00	0.00	0.00	0.00	0.00	0.00	0.00	0.00	0.00	0.00	0.00	0.00	0.00	0.00	0.00	0.00	0.00
8019 Nabogame	0.00	0.00	0.00	0.00	0.00	0.00	0.00	0.00	0.00	0.00	0.00	0.00	0.00	0.00	0.00	0.00	0.00	0.00	0.00
8020 Pinos Allos	0.00	0.00	0.00	0.00	0.00	0.00	0.00	0.00	0.00	0.00	0.00	0.00	0.00	0.00	0.00	0.00	0.00	0.00	0.00
8021 Rancho de En medio	0.00	0.00	0.00	0.00	0.00	0.00	0.00	0.00	0.00	0.00	0.00	0.00	0.00	0.00	0.00	0.00	0.00	0.00	0.00
8022 San Francisco de la Joya	0.00	0.00	0.00	0.00	0.00	0.00	0.00	0.00	0.00	0.00	0.00	0.00	0.00	0.00	0.00	0.00	0.00	0.00	0.00
8023 Sta. Rosalia de Nabogame	0.00	0.00	0.00	0.00	0.00	0.00	0.00	0.00	0.00	0.00	0.00	0.00	0.00	0.00	0.00	0.00	0.00	0.00	0.00
8024 Saucito de Araujo	0.00	0.00	0.00	0.00	0.00	0.00	0.00	0.00	0.00	0.00	0.00	0.00	0.00	0.00	0.00	0.00	0.00	0.00	0.00
8025 Guajlpa	0.00	0.00	0.00	0.00	0.00	0.00	0.00	0.00	0.00	0.00	0.00	0.00	0.00	0.00	0.00	0.00	0.00	0.00	0.00
8026 Cieneguita	0.00	0.00	0.00	0.00	0.00	0.00	0.00	0.00	0.00	0.00	0.00	0.00	0.00	0.00	0.00	0.00	0.00	0.00	0.00
8027 El Terrero	0.00	0.00	0.00	0.00	0.00	0.00	0.00	0.00	0.00	0.00	0.00	0.00	0.00	0.00	0.00	0.00	0.00	0.00	0.00
8028 San Pablo de la Sierra	0.00	0.00	0.00	0.00	0.00	0.00	0.00	0.00	0.00	0.00	0.00	0.00	0.00	0.00	0.00	0.00	0.00	0.00	0.00
8029 Sta Rosa de Arisiachi	0.00	0.00	0.00	0.00	0.00	0.00	0.00	0.00	0.00	0.00	0.00	0.00	0.00	0.00	0.00	0.00	0.00	0.00	0.00
8030 Allamirano	0.00	0.00	0.00	0.00	0.00	0.00	0.00	0.00	0.00	0.00	0.00	0.00	0.00	0.00	0.00	0.00	0.00	0.00	0.00
8031 Monte Verde	0.00	0.00	0.00	0.00	0.00	0.00	0.00	0.00	0.00	0.00	0.00	0.00	0.00	0.00	0.00	0.00	0.00	0.00	0.00
8032 La Norñeña	0.00	0.00	0.00	0.00	0.00	0.00	0.00	0.00	0.00	0.00	0.00	0.00	0.00	0.00	0.00	0.00	0.00	0.00	0.00
8033 Mesa de los Leales	0.00	0.00	0.00	0.00	0.00	0.00	0.00	0.00	0.00	0.00	0.00	0.00	0.00	0.00	0.00	0.00	0.00	0.00	0.00
8034 El Pilar	0.00	0.00	0.00	0.00	0.00	0.00	0.00	0.00	0.00	0.00	0.00	0.00	0.00	0.00	0.00	0.00	0.00	0.00	0.00
8035 Independencia	0.00	0.00	0.00	0.00	0.00	0.00	0.00	0.00	0.00	0.00	0.00	0.00	0.00	0.00	0.00	0.00	0.00	0.00	0.00
8036 Buena Fe	0.00	0.00	0.00	0.00	0.00	0.00	0.00	0.00	0.00	0.00	0.00	0.00	0.00	0.00	0.00	0.00	0.00	0.00	0.00
8037 Fco. I Madero	0.00	0.00	0.00	0.00	0.00	0.00	0.00	0.00	0.00	0.00	0.00	0.00	0.00	0.00	0.00	0.00	0.00	0.00	0.00
8038 Huevachi	0.00	0.00	0.00	0.00	0.00	0.00	0.00	0.00	0.00	0.00	0.00	0.00	0.00	0.00	0.00	0.00	0.00	0.00	0.00
8039 Ocampo	0.00	0.00	0.00	0.00	0.00	0.00	0.00	0.00	0.00	0.00	0.00	0.00	0.00	0.00	0.00	0.00	0.00	0.00	0.00
8040 Punto Alegre	0.00	0.00	0.00	0.00	0.00	0.00	0.00	0.00	0.00	0.00	0.00	0.00	0.00	0.00	0.00	0.00	0.00	0.00	0.00
8041 Babicora de Conoachi	0.00	0.00	0.00	0.00	0.00	0.00	0.00	0.00	0.00	0.00	0.00	0.00	0.00	0.00	0.00	0.00	0.00	0.00	0.00
8042 Cocomorachi	0.00	0.00	0.00	0.00	0.00	0.00	0.00	0.00	0.00	0.00	0.00	0.00	0.00	0.00	0.00	0.00	0.00	0.00	0.00
8043 Corareachi	0.00	0.00	0.00	0.00	0.00	0.00	0.00	0.00	0.00	0.00	0.00	0.00	0.00	0.00	0.00	0.00	0.00	0.00	0.00
8044 Arechuuyo	0.00	0.00	0.00	0.00	0.00	0.00	0.00	0.00	0.00	0.00	0.00	0.00	0.00	0.00	0.00	0.00	0.00	0.00	0.00
8045 Calaveras	0.00	0.00	0.00	0.00	0.00	0.00	0.00	0.00	0.00	0.00	0.00	0.00	0.00	0.00	0.00	0.00	0.00	0.00	0.00
8046 El Rebaje	0.00	0.00	0.00	0.00	0.00	0.00	0.00	0.00	0.00	0.00	0.00	0.00	0.00	0.00	0.00	0.00	0.00	0.00	0.00
8048 Ley 6 de Enero	0.00	0.00	0.00	0.00	0.00	0.00	0.00	0.00	0.00	0.00	0.00	0.00	0.00	0.00	0.00	0.00	0.00	0.00	0.00
8049 Tres Alamos	0.00	0.00	0.00	0.00	0.00	0.00	0.00	0.00	0.00	0.00	0.00	0.00	0.00	0.00	0.00	0.00	0.00	0.00	0.00
8050 Col Juarez	0.00	0.00	0.00	0.00	0.00	0.00	0.00	0.00	0.00	0.00	0.00	0.00	0.00	0.00	0.00	0.00	0.00	0.00	0.00
8051 Ignacio Zaragoza	0.00	0.00	0.00	0.00	0.00	0.00	0.00	0.00	0.00	0.00	0.00	0.00	0.00	0.00	0.00	0.00	0.00	0.00	0.00
8052 Loma del Manzano	0.00	0.00	0.00	0.00	0.00	0.00	0.00	0.00	0.00	0.00	0.00	0.00	0.00	0.00	0.00	0.00	0.00	0.00	0.00
8053 Constitucion	0.00	0.00	0.00	0.00	0.00	0.00	0.00	0.00	0.00	0.00	0.00	0.00	0.00	0.00	0.00	0.00	0.00	0.00	0.00
8054 Cueva del Toro	0.00	0.00	0.00	0.00	0.00	0.00	0.00	0.00	0.00	0.00	0.00	0.00	0.00	0.00	0.00	0.00	0.00	0.00	0.00
8055 El Manzano	0.00	0.00	0.00	0.00	0.00	0.00	0.00	0.00	0.00	0.00	0.00	0.00	0.00	0.00	0.00	0.00	0.00	0.00	0.00
8057 Basihuaire	0.00	0.00	0.00	0.00	0.00	0.00	0.00	0.00	0.00	0.00	0.00	0.00	0.00	0.00	0.00	0.00	0.00	0.00	0.00
8058 Juarez Juarez	0.00	0.00	0.00	0.00	0.00	0.00	0.00	0.00	0.00	0.00	0.00	0.00	0.00	0.00	0.00	0.00	0.00	0.00	0.00



8059 El Porvenir	0.00	0.00	0.00	0.00	0.00	0.00	0.00	0.00	0.00	0.00	0.00	0.00	0.00	0.00
8060 Col Bufalo	0.00	0.00	0.00	0.00	0.00	0.00	0.00	0.00	0.00	0.00	0.00	0.00	0.00	0.00
8061 Guadalupe Victoria	0.00	0.00	0.00	0.00	0.00	0.00	0.00	0.00	0.00	0.00	0.00	0.00	0.00	0.00
8063 Fco I Madero	0.00	0.00	0.00	0.00	0.00	0.00	0.00	0.00	0.00	0.00	0.00	0.00	0.00	0.00
8066 Guajolotes	0.00	0.00	0.00	0.00	0.00	0.00	0.00	0.00	0.00	0.00	0.00	0.00	0.00	0.00
8067 Pichique	0.00	0.00	0.00	0.00	0.00	0.00	0.00	0.00	0.00	0.00	0.00	0.00	0.00	0.00
8068 Guazarachi	0.00	0.00	0.00	0.00	0.00	0.00	0.00	0.00	0.00	0.00	0.00	0.00	0.00	0.00
8069 Gral Carlos Pacheco	0.00	0.00	0.00	0.00	0.00	0.00	0.00	0.00	0.00	0.00	0.00	0.00	0.00	0.00
8070 Sorichique	0.00	0.00	0.00	0.00	0.00	0.00	0.00	0.00	0.00	0.00	0.00	0.00	0.00	0.00
8071 Munerachi	0.00	0.00	0.00	0.00	0.00	0.00	0.00	0.00	0.00	0.00	0.00	0.00	0.00	0.00
8072 Meza de la Yerbabuena	0.00	0.00	0.00	0.00	0.00	0.00	0.00	0.00	0.00	0.00	0.00	0.00	0.00	0.00
8073 San Ignacio	0.00	0.00	0.00	0.00	0.00	0.00	0.00	0.00	0.00	0.00	0.00	0.00	0.00	0.00
8074 Gogochi	0.00	0.00	0.00	0.00	0.00	0.00	0.00	0.00	0.00	0.00	0.00	0.00	0.00	0.00
8075 Huetosacachi	0.00	0.00	0.00	0.00	0.00	0.00	0.00	0.00	0.00	0.00	0.00	0.00	0.00	0.00
8076 La Tinaja	0.00	0.00	0.00	0.00	0.00	0.00	0.00	0.00	0.00	0.00	0.00	0.00	0.00	0.00
8077 Bahuinocachi	0.00	0.00	0.00	0.00	0.00	0.00	0.00	0.00	0.00	0.00	0.00	0.00	0.00	0.00
8078 (Ortegaño) El Floreño	0.00	0.00	0.00	0.00	0.00	0.00	0.00	0.00	0.00	0.00	0.00	0.00	0.00	0.00
8079 Altavista	0.00	0.00	0.00	0.00	0.00	0.00	0.00	0.00	0.00	0.00	0.00	0.00	0.00	0.00
8080 La Perla	0.00	0.00	0.00	0.00	0.00	0.00	0.00	0.00	0.00	0.00	0.00	0.00	0.00	0.00
8081 Seccion Enriquez	0.00	0.00	0.00	0.00	0.00	0.00	0.00	0.00	0.00	0.00	0.00	0.00	0.00	0.00
8082 Colonia Agricola Fco. Villa	0.00	0.00	0.00	0.00	0.00	0.00	0.00	0.00	0.00	0.00	0.00	0.00	0.00	0.00
8083 Ignacio Valenzuela Lagarda (Loreto)	0.00	0.00	0.00	0.00	0.00	0.00	0.00	0.00	0.00	0.00	0.00	0.00	0.00	0.00
8084 Palmarejo	0.00	0.00	0.00	0.00	0.00	0.00	0.00	0.00	0.00	0.00	0.00	0.00	0.00	0.00
8085 Los Llanitos	0.00	0.00	0.00	0.00	0.00	0.00	0.00	0.00	0.00	0.00	0.00	0.00	0.00	0.00
8086 San Bernabe	0.00	0.00	0.00	0.00	0.00	0.00	0.00	0.00	0.00	0.00	0.00	0.00	0.00	0.00
8088 Jose Maria Morelos	0.00	0.00	0.00	0.00	0.00	0.00	0.00	0.00	0.00	0.00	0.00	0.00	0.00	0.00
8089 Abraham Gonzalez	0.00	0.00	0.00	0.00	0.00	0.00	0.00	0.00	0.00	0.00	0.00	0.00	0.00	0.00
8090 El Alamito	0.00	0.00	0.00	0.00	0.00	0.00	0.00	0.00	0.00	0.00	0.00	0.00	0.00	0.00
8091 Ejido Kilometro Ochenta y seis (Diez)	0.00	0.00	0.00	0.00	0.00	0.00	0.00	0.00	0.00	0.00	0.00	0.00	0.00	0.00
8092 Col Armendariz	0.00	0.00	0.00	0.00	0.00	0.00	0.00	0.00	0.00	0.00	0.00	0.00	0.00	0.00
8093 Galeana	0.00	0.00	0.00	0.00	0.00	0.00	0.00	0.00	0.00	0.00	0.00	0.00	0.00	0.00
8095 Cienega de Norogachi	0.00	0.00	0.00	0.00	0.00	0.00	0.00	0.00	0.00	0.00	0.00	0.00	0.00	0.00
8097 Cusarare	0.00	0.00	0.00	0.00	0.00	0.00	0.00	0.00	0.00	0.00	0.00	0.00	0.00	0.00
8098 Siquirichi	0.00	0.00	0.00	0.00	0.00	0.00	0.00	0.00	0.00	0.00	0.00	0.00	0.00	0.00
8099 Nacachi	0.00	0.00	0.00	0.00	0.00	0.00	0.00	0.00	0.00	0.00	0.00	0.00	0.00	0.00

Se envían anexo a este informe, los estados de situación financiera, analítico, así como el de origen y aplicación de recursos públicos federales.

Observaciones: la información se refiere a los 129 Centros de Telebachilleratos Comunitarios que operaron en el periodo de enero a marzo del 2023.

Certifico que los documentos originales que amparan esta relación se encuentran en el archivo de la Institución y fueron debidamente requisitados conforme a la normatividad vigente y que fueron aplicados en

Responsable del Proyecto.



Vo. Bo.

MC Socorro Olivas Loya
Director General

ESTADO LIBRE Y SOBERANO
DE CHIHUAHUA
SECRETARÍA DE EDUCACIÓN Y DEPORTE
SUBSISTEMA DE PREPARATORIA ABIERTA
Y TELEBACHILLERATO
DEL ESTADO DE CHIHUAHUA

Mtra. Almendra del Carmen Piñon Cano
Directora Administrativa

DESTINO DE LOS RECURSOS FEDERALES QUE RECIBEN UNIVERSIDADES E INSTITUCIONES DE EDUCACIÓN MEDIA SUPERIOR Y SUPERIOR
 En términos del artículo 37, fracción V del Decreto de Presupuesto de Egresos de la Federación para el Ejercicio Fiscal 2023
 Programas y cumplimiento de metas
 Cifras acumuladas desde enero al periodo que se reporta

Fracción V
Información sobre la matrícula de inicio y fin de cada ciclo escolar

Universidad / Institución	Ciclo escolar	Inicio ó Fin	Número de Alumnos	Nivel Educativo (Media Superior o superior)	Tipo de Servicio o Subistema	Enero-marzo
Subsistema de Preparatoria Abierta y Telebachillerato del Estado de Chihuahua.	2022-2023	Fin	3,334	Media Superior	Telebachillerato Comunitario	3,334

Se envían anexo a este informe, los estados de situación financiera, analítico, así como el de origen y aplicación de recursos públicos federales.

Observaciones: la información se refiere a los 129 Centros de Telebachilleratos Comunitarios que operaron en el periodo de enero a marzo del 2023 en el Estado de Chihuahua.

Certifico que los documentos originales que amparan esta relación se encuentran en el archivo de la Institución, fueron debidamente requisitados conforme a la

Responsable del proyecto.


 MC Socorro Olivas Loya
 Director General

Sello Dependencia



ESTADO LIBRE Y SOBERANO
 DE CHIHUAHUA
 SECRETARÍA DE EDUCACIÓN Y DEPORTE
 SUBSISTEMA DE PREPARATORIA ABIERTA
 Y TELEBACHILLERATO
 DEL ESTADO DE CHIHUAHUA

Vo Bo.



Mtra. Almendra del Carmen Piñon Cano
 Directora Administrativa